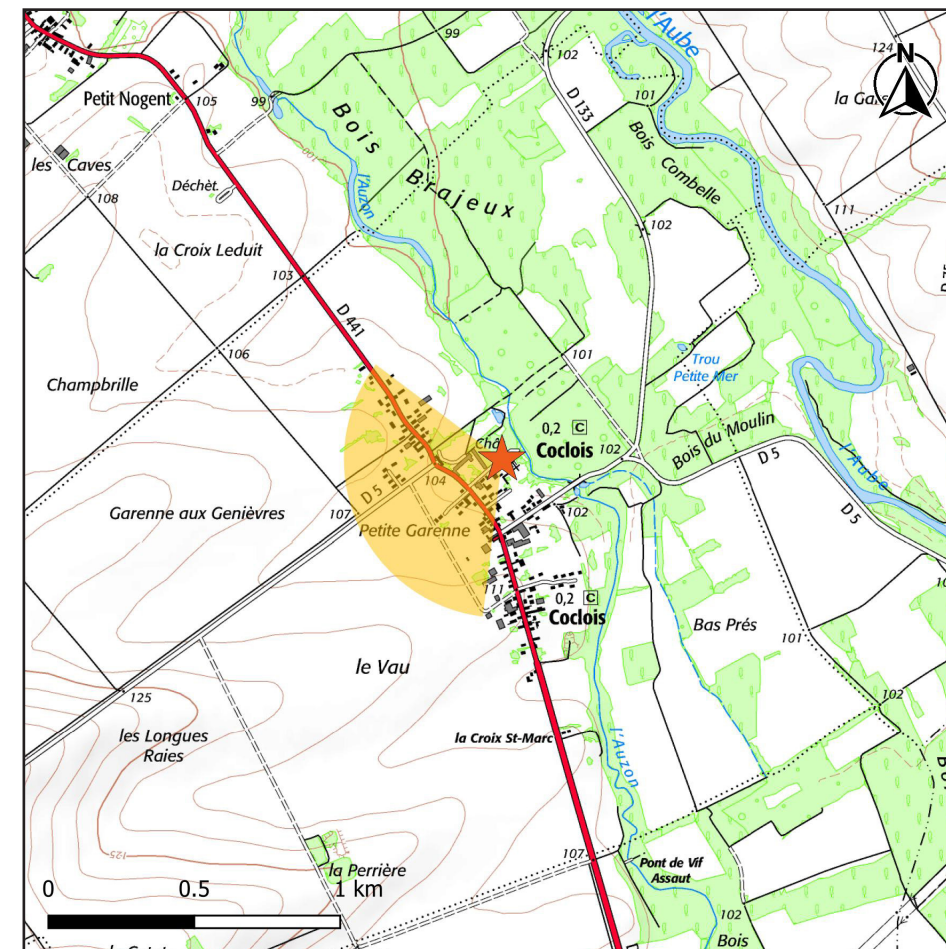
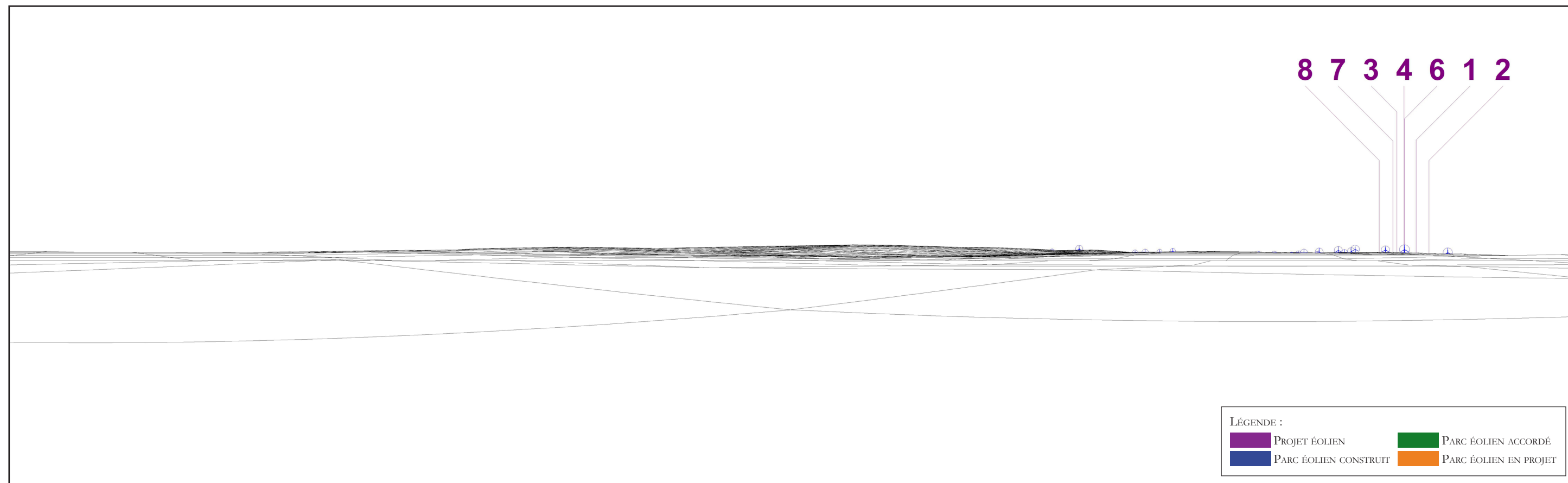


PHOTOMONTAGE N°	41
LOCALISATION	Depuis l'église protégée de Coclois

DATE DE LA PRISE DE VUE	HORAIRE DE LA PRISE DE VUE	DISTANCE DE L'ÉOLIENNE DU PROJET LA PLUS PROCHE	NOMBRE D'ÉOLIENNES DU PROJET VISIBLES
30/09/2022	12h43	24 572 m (E3)	0/7



CARTE DE LOCALISATION DU POINT DE VUE N°41



MODÈLE DU TERRAIN



ETAT INITIAL - VUE PANORAMIQUE



PHOTOMONTAGE DU PROJET ÉOLIEN - VUE PANORAMIQUE



ICI REPOSENT
Fernand TARIN
1869 - 1951
Jeanne LEPAGE
1875 - 1964

EUGENIE ET EDMOND
SAUVAGE

PHOTOMONTAGE DU PROJET EOLIEN - PERCEPTION OBJECTIVE* 1/2



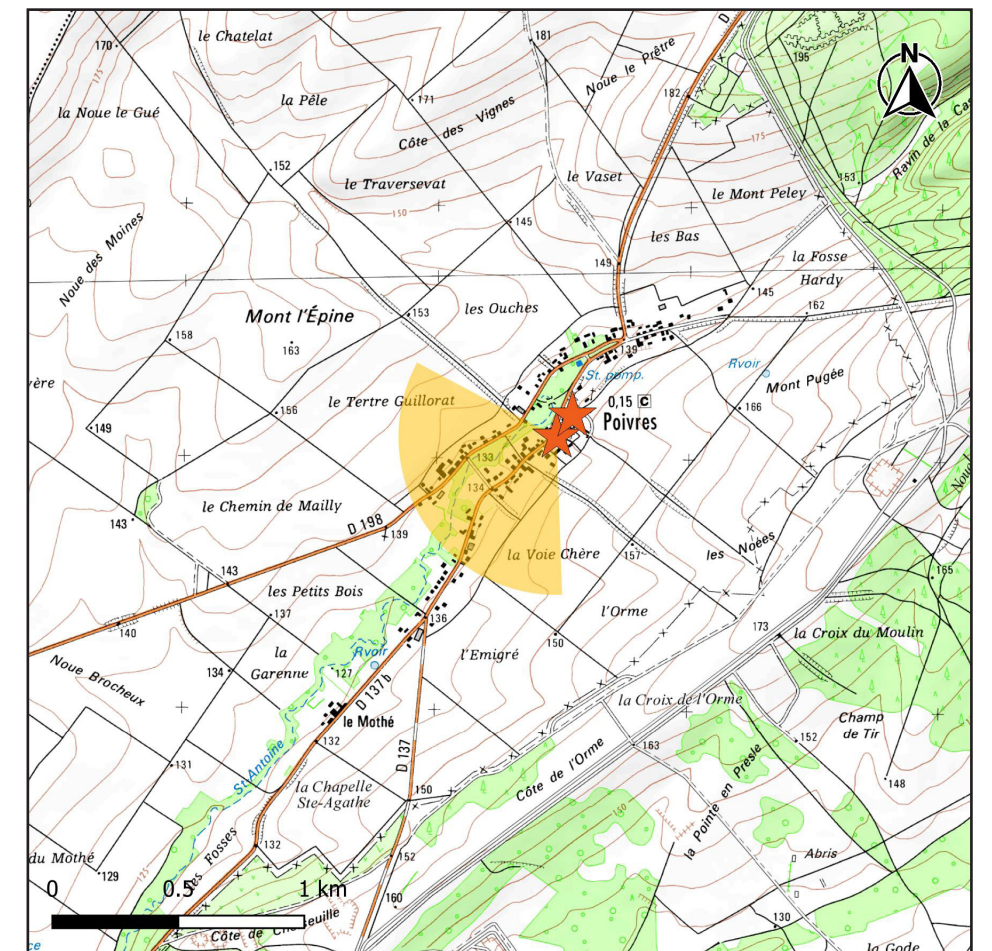
BERNARD BAUDRY
1919 - 1991
LISA BAUDRY
NEE EDY
1924 - 2016

PHOTOMONTAGE DU PROJET ÉOLIEN - PERCEPTION OBJECTIVE* 2/2


* DISTANCE ORTHOSCOPIQUE DE 41 CM

PHOTOMONTAGE N°	42
LOCALISATION	Depuis la croix et l'église protégées de Poivres

DATE DE LA PRISE DE VUE	HORAIRE DE LA PRISE DE VUE	DISTANCE DE L'ÉOLIENNE DU PROJET LA PLUS PROCHE	NOMBRE D'ÉOLIENNES DU PROJET VISIBLES
30/09/2022	10h40	25 309 m (E2)	0/7



CARTE DE LOCALISATION DU POINT DE VUE N°42



MODÈLE DU TERRAIN



ETAT INITIAL - VUE PANORAMIQUE



PHOTOMONTAGE DU PROJET ÉOLIEN - VUE PANORAMIQUE



PHOTOMONTAGE DU PROJET ÉOLIEN - PERCEPTION OBJECTIVE* 1/2

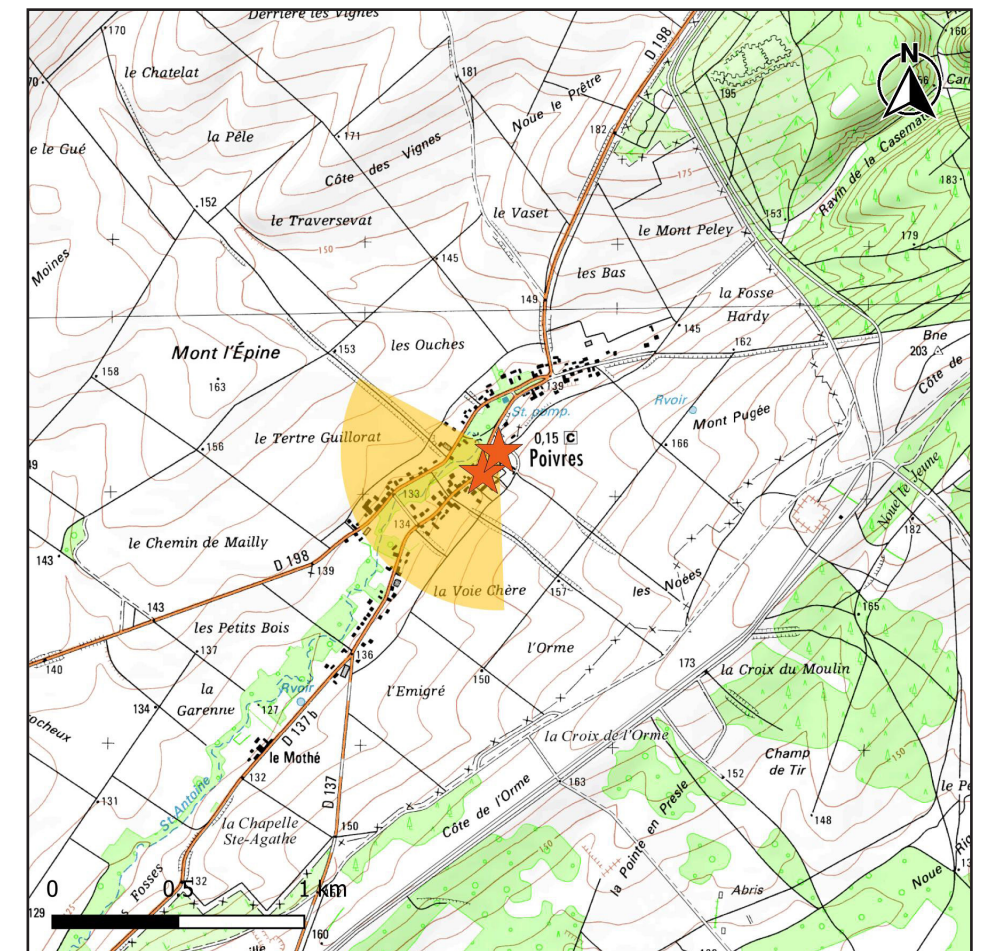


PHOTOMONTAGE DU PROJET ÉOLIEN - PERCEPTION OBJECTIVE* 2/2


* DISTANCE ORTHOSCONIQUE DE 41 CM.

PHOTOMONTAGE N°	43
LOCALISATION	Depuis les abords de l'église protégée de Poivres

DATE DE LA PRISE DE VUE	HORAIRE DE LA PRISE DE VUE	DISTANCE DE L'ÉOLIENNE DU PROJET LA PLUS PROCHE	NOMBRE D'ÉOLIENNES DU PROJET VISIBLES
30/09/2022	10h37	25 413 m (E2)	0/7



CARTE DE LOCALISATION DU POINT DE VUE N°43



MODÈLE DU TERRAIN



ETAT INITIAL - VUE PANORAMIQUE



PHOTOMONTAGE DU PROJET ÉOLIEN - VUE PANORAMIQUE



PHOTOMONTAGE DU PROJET ÉOLIEN - PERCEPTION OBJECTIVE* 1/2